

Délégation inter régionale Nord-Ouest

<b>03780037 La Seine à Pecq (le)</b>
--------------------------------------

<b>LOCALISATION</b>	<i>Localisation / Département</i>
Agence de l'eau : Seine - Normandie : Département : YVELINES Cours d'eau : Seine Affluent de : Commune : LE PECQ Lieu-dit : ILE DE CORBIERE Localisation : Pont RD 186 (limite amont)  Abscisse : 583600 m Ordonnée : 2434200 m	
<i>Localisation IGN</i>	<i>Principales caractéristiques de la station</i>
	Code hydrographique : F7120010 Point Kilométrique aval : 68734 Km Altitude : 24 m Distance à la source : 480 Km Pente IGN : 1,00 pm Surface bassin versant : 44567 km <sup>2</sup>
	Longueur de la station : 1400 m Largeur du lit mineur : m
	Catégorie piscicole : Deuxième catégorie Type écologique station : Non Renseigné
	<i>Contexte piscicole</i>
	Nom du contexte : Domaine : Espèce repère :
2, rue de Strasbourg	COMPIEGNE

Délégation inter régionale Nord-Ouest

<b>La Seine à Pecq (le)</b>
-----------------------------

Opération : 10090002505

Date : 30/06/09

**Renseignements halieutiques**

Fréquentation par les pêcheurs : Faible  
 Empoisonnement : OUI  
 Droit de Pêche : Non renseigné

**Observations sur le repeuplement**

<b>Caractéristiques morphodynamiques</b>							
Type d'écoulement	Import. relative en %	Prof. moy. en m.	Granulométrie		Type	Végétation aquatique	
			Dominante	Accessoire	de colmatage	Dominante	Rec en l/10
courant							
plat	20	1,50	Blocs (de 256 mm à 1024 mm)	Cailloux grossiers (de 32 à 64 mm)	Sédiments fins	Phanérogames immergées	20
profond	80	4,80	Blocs (de 256 mm à 1024 mm)	Cailloux grossiers (de 32 à 64 mm)	Sédiments fins	Pas de végétation	0

Sinuosité	Cours d'eau rectiligne
Ombrage	Ombrage faible
<i>Abris pour les poissons : Abondance/importance</i>	
Trous, Fosses	Nulle
Sous-berges	Faible
Granulométrie	Moyenne
Embâcles, Souches	Faible
Végétation aquatique	Moyenne
Végétation rivulaire	Moyenne

**Observations : Abris / Végétation / Colmatage**

--	--

**Renseignements sur la pêche**

Objectif de la pêche : Réseau hydrologique et Piscicole, Réseau  
 Méthode de prospection : Stratifiée par Points (grand milieu)  
 Espèce cible : Toutes  
 Moyen de prospection : En bateau  
 Matériel : Héron  
 Nbre électrodes & épuisettes : 1 électrodes, 1 epuisettes  
 Nombre de zones : 2

**Observations sur la pêche**

--	--

Hydrologie : Eaux moyennes	Longueur prospectée : 1
Turbidité : Appréciable (fond non visible)	Largeur prospectée : 1
Température : 22,60 °C	Surface prospectée : 1250 m <sup>2</sup>
Conductivité : 560 µS	Temps de pêche : 56 (1/100ème h)

Largeur de la lame d'eau : 140 m

**Observations générales**

--	--

Délégation inter régionale Nord-Ouest

<b>La Seine à Pecq (le)</b>
-----------------------------

Opération : 10090002505

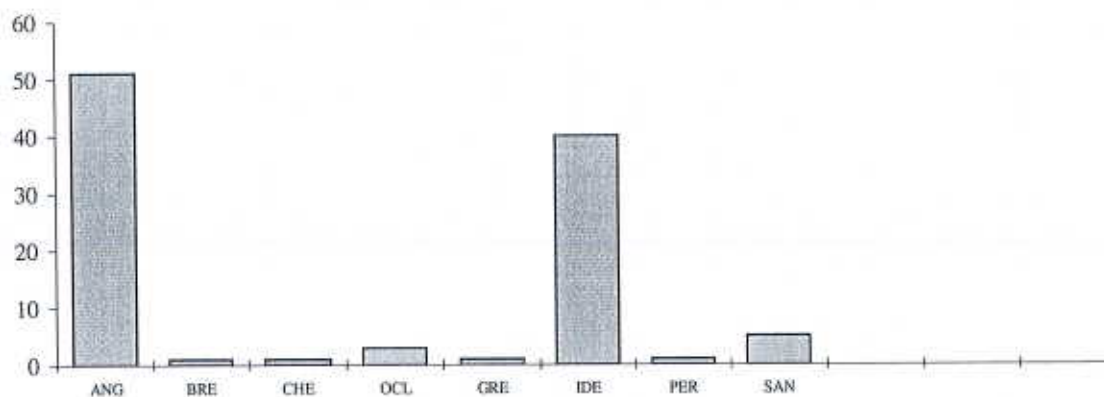
Date : 30/06/2009

Zones : 1 zone(s) prospectée(s)

Surface en m<sup>2</sup> : 1250

Espèces		ANALYSE DES CAPTURES					
		Données brutes					
		Effectifs	Densité ind/100 m <sup>2</sup>	% de l'effectif	Poids en g	Biomasses g/100 m <sup>2</sup>	% du poids
Espèces recherchées : Toutes							
Anguille	ANG	51	4	50	5054	404	70
Brème	BRE	1	<<	<<	1860	149	26
Chevaine	CHE	1	<<	<<	103	8	1
Ecrevisse américaine	OCL	3	<<	3	26	2	<<
Grémille	GRE	1	<<	<<	32	3	<<
Ide mélanote	IDE	40	3	39	84	7	1
Perche	PER	1	<<	<<	86	7	1
Sandre	SAN	5	<<	5	6	<<	<<
<b>TOTAL</b>		<b>8 espèces</b>	<b>8</b>			<b>580</b>	

### Histogramme des captures



*Observations*

Délégation inter régionale Nord-Ouest

## La Seine à Pecq (le)

Opération: 10090002505

Date: 30/06/09

Classes (en mm)	EFFECTIFS PAR CLASSE DE TAILLE												
	ANG	BRE	CHE	GRE	IDE	OCL	PER	SAN					
20					6								
30					12								
40					11								
50					1	1		5					
60					2								
70					7	2							
80					1								
120				1									
160	1							1					
170													
180													
190	1												
200													
210	1												
220	2												
230	3												
240			1										
250	1												
260	5												
270	4												
280	3												
290	2												
300	3												
310	4												
320	2												
330													
340	1												
350	2												
360													
370	2												
380	2												
390													
400													
410	1												
420	1												
430	1												
440	1												
450													
460	1												
470													
480													
490	1												
500	1												
510	1												
520													
530													
540													
550													
560	1												
570	1												
580													
590	1	1											
600													
610													
620													
630													
640													
650	1												
<b>TOTAL</b>	<b>51</b>	<b>1</b>	<b>1</b>	<b>1</b>	<b>1</b>	<b>40</b>	<b>3</b>	<b>1</b>	<b>5</b>				

Délégation inter régionale Nord-Ouest

<b>03780037 La Seine à Pecq (le)</b>
--------------------------------------

<b>LOCALISATION</b>	<i>Localisation / Département</i>
Agence de l'eau : Seine - Normandie : Département : YVELINES Cours d'eau : Seine Affluent de : Commune : LE PECQ Lieu-dit : ILE DE CORBIERE Localisation : Pont RD 186 (limite amont)  Abscisse : 583600 m Ordonnée : 2434200 m	
<i>Localisation IGN</i>	<i>Principales caractéristiques de la station</i>
	Code hydrographique : F7120010 Point Kilométrique aval : 68734 Km Altitude : 24 m Distance à la source : 480 Km Pente IGN : 1,00 pm Surface bassin versant : 44567 km <sup>2</sup>
	Longueur de la station : 1400 m Largeur du lit mineur : m
	Catégorie piscicole : Deuxième catégorie Type écologique station : Non Renseigné
	<i>Contexte piscicole</i>
	Nom du contexte : Domaine : Espèce repère :
2, rue de Strasbourg	COMPIEGNE

Délégation inter régionale Nord-Ouest

<b>La Seine à Pecq (le)</b>
-----------------------------

Opération : 10090002386

Date : 02/07/08

<b>Renseignements halieutiques</b>	<b>Observations sur le repeuplement</b>
------------------------------------	---

Fréquentation par les pêcheurs	: Fréquentation des pêcheurs inconnue
Empoisonnement	: OUI
Droit de Pêche	: Non renseigné

<i>Caractéristiques morphodynamiques</i>							
Type d'écoulement	Import. relative en %	Prof. moy. en m.	Granulométrie		Type	Végétation aquatique	
			Dominante	Accessoire	de colmatage	Dominante	Rec en 1/10
courant							
plat							
profond	100	3,60	Non renseigné	Non renseigné	Colmatage inconnu	Non renseigné	0

Sinuosité	Cours d'eau rectiligne
Ombrage	Pas d'ombrage
<i>Abris pour les poissons : Abondance/Importance</i>	
Trous, Fosses	Faible
Sous-berges	Faible
Granulométrie	Moyenne
Embâcles, Souches	Faible
Végétation aquatique	Moyenne
Végétation rivulaire	Faible

<b>Observations : Abris / Végétation / Colmatage</b>
--

<p>Observations : Abris / Végétation / Colmatage</p>
--

<b>Renseignements sur la pêche</b>
------------------------------------

Objectif de la pêche	: Réseau de surveillance, Réseau hydrologique
Méthode de prospection	: Stratifiée par Points (grand milieu)
Espèce cible	: Toutes
Moyen de prospection	: En bateau
Matériel	: Héron
Nbre électrodes & épuisettes	: 1 électrodes, 1 épuisettes
Nombre de zones :	<b>2</b>

<b>Observations sur la pêche</b>
----------------------------------

<p>Observations sur la pêche</p>
----------------------------------

Largeur de la lame d'eau	: 140 m
Longueur prospectée	: :
Largeur prospectée	: :
Surface prospectée	: 1250 m <sup>2</sup>
Temps de pêche	: 70 (1/100ème h)

<b>Observations générales</b>
-------------------------------

<p>Observations générales</p>
-------------------------------

Délégation inter régionale Nord-Ouest

<b>La Seine à Pecq (le)</b>
-----------------------------

Opération : 10090002386

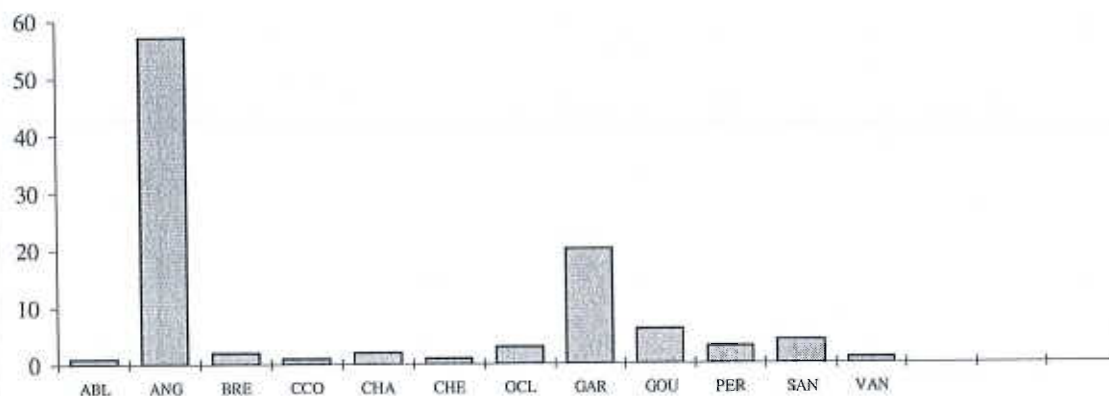
Date : 02/07/2008

Zones : 1 zone(s) prospectée(s)

Surface en m<sup>2</sup> : 1250

Espèces		ANALYSE DES CAPTURES					
		Données brutes					
Espèces recherchées : Toutes		Effectifs	Densité ind/100 m <sup>2</sup>	% de l'effectif	Poids en g	Biomasses g/100 m <sup>2</sup>	% du poids
Ablette	ABL	1	<<	<<	3	<<	<<
Anguille	ANG	57	5	56	6175	494	38
Brème	BRE	2	<<	2	4110	329	25
Carpe commune	CCO	1	<<	<<	5104	408	31
Chabot	CHA	2	<<	2	8	<<	<<
Chevaine	CHE	1	<<	<<	600	48	4
Ecrevisse américaine	OCL	3	<<	3	9	<<	<<
Gardon	GAR	20	2	20	11	<<	<<
Goujon	GOU	6	<<	6	75	6	<<
Perche	PER	3	<<	3	9	<<	<<
Sandre	SAN	4	<<	4	12	<<	<<
Vandoise	VAN	1	<<	<<	122	10	<<
<b>TOTAL</b>		<b>12 espèces</b>		<b>8</b>		<b>1299</b>	

### Histogramme des captures

**Observations**

Autres espèces capturées dans les unités d'échantillonnage complémentaire : ANG, BRE

Délégation inter régionale Nord-Ouest

## La Seine à Pecq (le)

Opération: 10090002386

Date: 02/07/08

EFFECTIFS PAR CLASSE DE TAILLE														
Classes (en mm)	ABL	ANG	BRE	CCO	CHA	CHE	GAR	GOU	OCL	PER	SAN	VAN		
20							1							
30					1		10							
40							8							
50							1			1	1			
60										1	2	3		
70										1		1		
80					1									
90								1						
100	1							5						
200		2												
210		2										1		
220		5												
230		4												
240		4												
250		2												
260		2												
270		6												
280		1												
290		3												
300		2												
310		2												
320		1												
330		1												
340														
350		1				1								
360		5												
370														
380		1												
390														
400		1												
410														
420														
430		1												
440														
450		1												
460		1												
470														
480		1												
490														
500														
510			1											
520														
530		1												
540		2	1											
550		1												
560														
570														
580		1												
590		1												
600		1												
610														
620		1												
700					1									
<b>TOTAL</b>	<b>1</b>	<b>57</b>	<b>2</b>	<b>1</b>	<b>2</b>	<b>1</b>	<b>20</b>	<b>6</b>	<b>3</b>	<b>3</b>	<b>4</b>	<b>1</b>		

Délégation inter régionale Nord-Ouest

<b>03780037 La Seine à Pecq (le)</b>
--------------------------------------

<b>LOCALISATION</b>	<i>Localisation / Département</i>
Agence de l'eau : Seine - Normandie : Département : YVELINES Cours d'eau : Seine Affluent de : Commune : LE PECQ Lieu-dit : ILE DE CORBIERE Localisation : Pont RD 186 (limite amont)  Abscisse : 583600 m Ordonnée : 2434200 m	
<i>Localisation IGN</i>	<i>Principales caractéristiques de la station</i>
	Code hydrographique : F7120010 Point Kilométrique aval : 68734 Km Altitude : 24 m Distance à la source : 480 Km Pente IGN : 1,00 pm Surface bassin versant : 44567 km <sup>2</sup>
	Longueur de la station : 1400 m Largeur du lit mineur : m
	Catégorie piscicole : Deuxième catégorie Type écologique station : Non Renseigné
	<i>Contexte piscicole</i>
	Nom du contexte : Domaine : Espèce repère :
2, rue de Strasbourg	COMPIEGNE

Délégation inter régionale Nord-Ouest

<b>La Seine à Pecq (le)</b>
-----------------------------

Opération : 10090002209

Date : 05/07/07

<b>Renseignements halieutiques</b>	<b>Observations sur le repeuplement</b>
------------------------------------	---

Fréquentation par les pêcheurs	: Fréquentation des pêcheurs inconnu
Empoisonnement	: OUI
Droit de Pêche	: Non renseigné

<b>Caractéristiques morphodynamiques</b>							
Type d'écoulement	Import. relative en %	Prof. moy. en m.	Granulométrie		Type de colmatage	Végétation aquatique	
			Dominante	Accessoire		Dominante	Rec en 1/10
courant							
plat							
profond	100	4,40	Non renseigné	Non renseigné	Colmatage inconnu	Non renseigné	0

Sinuosité	Cours d'eau sinueux
Ombrage	Ombrage faible
<b>Abris pour les poissons : Abondance/Importance</b>	
Trous, Fosses	Faible
Sous-berges	Faible
Granulométrie	Moyenne
Embâcles, Souches	Faible
Végétation aquatique	Moyenne
Végétation rivulaire	Faible

<b>Observations : Abris / Végétation / Colmatage</b>
--

--

<b>Renseignements sur la pêche</b>
------------------------------------

Objectif de la pêche	: Etude
Méthode de prospection	: Stratifiée par Points (grand milieu)
Espèce cible	: Toutes
Moyen de prospection	: En bateau
Matériel	: Héron
Nbre électrodes & épousettes	: 1 électrodes, 1 épousettes
Nombre de zones :	<b>2</b>

<b>Observations sur la pêche</b>
----------------------------------

--

Largeur de la lame d'eau	: 140 m
--------------------------	---------

Hydrologie	: Eaux moyennes
Turbidité	: Appréciable (fond non visible)
Température	: 18 °C
Conductivité	: 580 µS

Longueur prospectée	: :
Largeur prospectée	: :
Surface prospectée	: 1250 m <sup>2</sup>
Temps de pêche	: 55 (1/100ème h)

<b>Observations générales</b>
-------------------------------

--

Délégation inter régionale Nord-Ouest

<b>La Seine à Pecq (le)</b>
-----------------------------

Opération : 10090002209

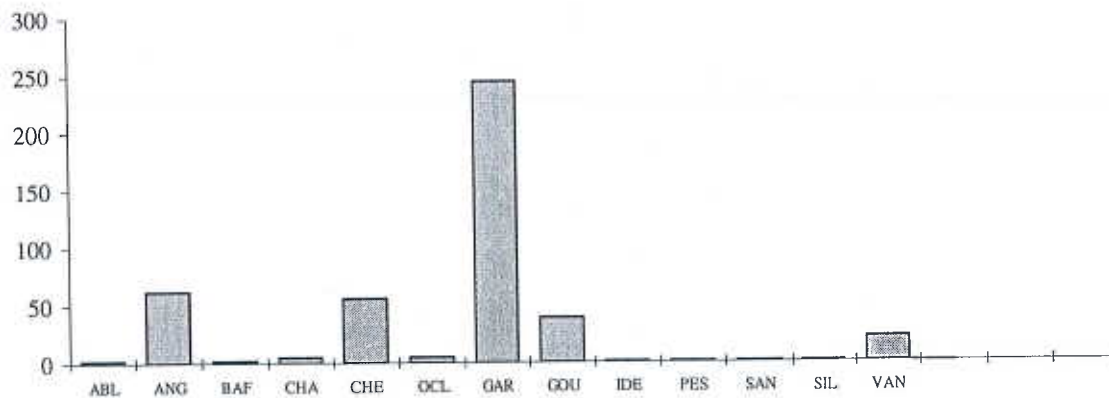
Date : 05/07/2007

Zones : 1 zone(s) prospectée(s)

Surface en m<sup>2</sup> : 1250

Espèces		ANALYSE DES CAPTURES					
		Données brutes					
Espèces recherchées : Toutes		Effectifs	Densité ind/100 m <sup>2</sup>	% de l'effectif	Poids en g	Biomasses g/100 m <sup>2</sup>	% du poids
Ablette	ABL	2	<<	<<	*	*	*
Anguille	ANG	62	5	14	*	*	*
Barbeau fluviatile	BAF	2	<<	<<	7	<<	<<
Chabot	CHA	5	<<	1	*	*	*
Chevaine	CHE	56	4	13	*	*	*
Ecrevisse américaine	OCL	5	<<	1	*	*	*
Gardon	GAR	244	20	55	*	*	*
Goujon	GOU	39	3	9	*	*	*
Ide mélanote	IDE	1	<<	<<	1090	87	9
Perche soleil	PES	1	<<	<<	24	2	<<
Sandre	SAN	1	<<	<<	*	*	*
Silure glane	SIL	1	<<	<<	22	2	<<
Vandoise	VAN	21	2	5	*	*	*
<b>TOTAL</b>		13 espèces	35			*	

### Histogramme des captures

**Observations**

Autres espèces capturées dans les unités d'échantillonnage complémentaire : ABL, ANG, CHE, GAR, GOU

Délégation inter régionale Nord-Ouest

## La Seine à Pecq (le)

Opération: 10090002209

Date: 05/07/07

EFFECTIFS PAR CLASSE DE TAILLE														
Classes (en mm)	ABL	ANG	BAF	CHA	CHE	GAR	GOU	IDE	OCL	PES	SAN	SIL	VAN	
20	1				2	9	3		1					
30	1				24	154	19							
40			1	4	24	80	13						4	
50			1		1	1	4			1			13	
60									2				4	
70				1										
80									1		1			
90										1				
100														
110														
120													1	
130														
140														
150														
160			1											
170			2											
180														
190			1											
200														
210			5											
220			2											
230			2											
240			5											
250			4											
260			1											
270			2											
280			2											
290			2											
300			4											
310			4											
320			1											
330			1											
340			1											
350			2											
360			3											
370														
380			2											
390			1		2									
400														
410			1		2									
420								1						
430			1											
440			1											
450			1											
460			1											
470			2											
480														
490														
500			1											
510			3											
520														
530														
540														
550					1									
560			1											
570														
580			1											
590														
600			1											
<b>TOTAL</b>	<b>2</b>	<b>62</b>	<b>2</b>	<b>5</b>	<b>56</b>	<b>244</b>	<b>39</b>	<b>1</b>	<b>5</b>	<b>1</b>	<b>1</b>	<b>1</b>	<b>21</b>	

Délégation inter régionale Nord-Ouest

<b>03780037 La Seine à Pecq (le)</b>
--------------------------------------

<b>LOCALISATION</b>	<i>Localisation / Département</i>
Agence de l'eau : Seine - Normandie : Département : YVELINES Cours d'eau : Seine Affluent de : Commune : LE PECQ Lieu-dit : ILE DE CORBIERE Localisation : Pont RD 186 (limite amont)  Abscisse : 583600 m Ordonnée : 2434200 m	
<i>Localisation IGN</i>	<i>Principales caractéristiques de la station</i>
	Code hydrographique : F7120010 Point Kilométrique aval : 68734 Km Altitude : 24 m Distance à la source : 480 Km Pente IGN : 1,00 pm Surface bassin versant : 44567 km <sup>2</sup>
	Longueur de la station : 1400 m Largeur du lit mineur : 135 m
	Catégorie piscicole : Deuxième catégorie Type écologique station : Non Renseigné
	<i>Contexte piscicole</i>
	Nom du contexte : Domaine : Espèce repère :
2, rue de Strasbourg	COMPIEGNE

Délégation inter régionale Nord-Ouest

<b>La Seine à Pecq (le)</b>
-----------------------------

Opération : 10090001999

Date : 07/06/06

**Renseignements halieutiques**

Fréquentation par les pêcheurs : Faible  
 Empoisonnement : OUI  
 Droit de Pêche : Non renseigné

**Observations sur le repeuplement**

<i>Caractéristiques morphodynamiques</i>							
Type d'écoulement	Import. relative en %	Prof. moy. en m.	Granulométrie		Type	Végétation aquatique	
			Dominante	Accessoire	de colmatage	Dominante	Rec en 1/10
courant							
plat							
profond	100	5,00	Non renseigné	Non renseigné	Colmatage inconnu	Pas de végétation	0

Sinuosité	Cours d'eau sinueux
Ombrage	Ombrage faible
<i>Abris pour les poissons : Abondance/importance</i>	
Trous, Fosses	Faible
Sous-berges	Faible
Granulométrie	Moyenne
Embâcles, Souches	Faible
Végétation aquatique	Moyenne
Végétation rivulaire	Faible

**Observations : Abris / Végétation / Colmatage****Renseignements sur la pêche**

Objectif de la pêche : Etude  
 Méthode de prospection : Stratifiée par Points (grand milieu)  
 Espèce cible : Toutes  
 Moyen de prospection : En bateau  
 Matériel : Héron  
 Nbre électrodes & épuisettes : électrodes, épuisettes  
 Nombre de zones : 1

**Observations sur la pêche**

Hydrologie : Non renseigné  
 Turbidité : Non renseigné  
 Température : 21 °C  
 Conductivité : 570 µS

Largeur de la lame d'eau : 135 m  
 Longueur prospectée :  
 Largeur prospectée :  
 Surface prospectée : 1250 m<sup>2</sup>  
 Temps de pêche : 0 (1/100ème h)

**Observations générales**

Délégation inter régionale Nord-Ouest

<b>La Seine à Pecq (le)</b>
-----------------------------

Opération : 10090001999

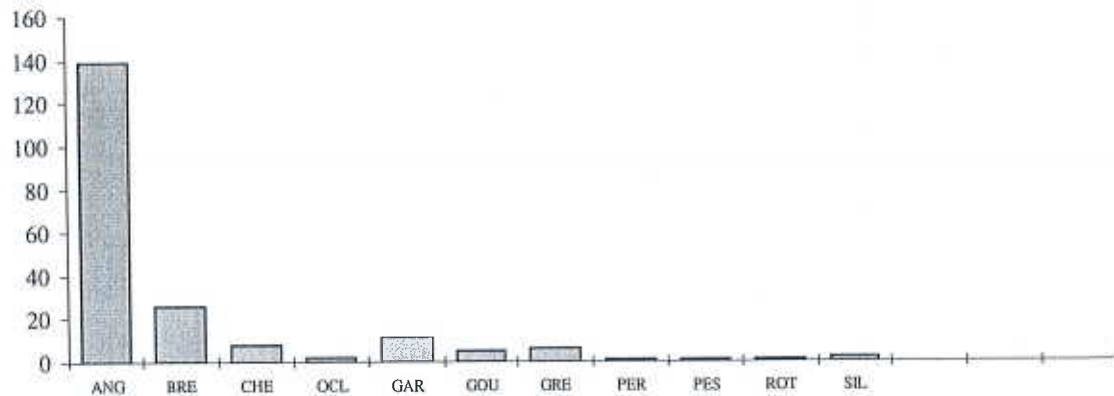
Date : 07/06/2006

Zones : 1 zone(s) prospectée(s)

Surface en m<sup>2</sup> : 1250

Espèces		ANALYSE DES CAPTURES					
		Données brutes					
Espèces recherchées : Toutes		Effectifs	Densité ind/100 m <sup>2</sup>	% de l'effectif	Poids en g	Biomasses g/100 m <sup>2</sup>	% du poids
Anguille	ANG	139	11	69	9917	793	62
Brème	BRE	26	2	13	2374	190	15
Chevaine	CHE	8	<<	4	*	*	*
Ecrevisse américaine	OCL	2	<<	<<	*	*	*
Gardon	GAR	11	<<	5	732	59	5
Goujon	GOU	5	<<	2	112	9	<<
Grémille	GRE	6	<<	3	129	10	<<
Perche	PER	1	<<	<<	54	4	<<
Perche soleil	PES	1	<<	<<	12	<<	<<
Rotengle	ROT	1	<<	<<	37	3	<<
Silure glane	SIL	2	<<	<<	23	2	<<
<b>TOTAL</b>		11 espèces	16			*	

### Histogramme des captures



*Observations*

Délégation inter régionale Nord-Ouest

## La Seine à Pecq (le)

Opération: 10090001999

Date: 07/06/06

Classes (en mm)	EFFECTIFS PAR CLASSE DE TAILLE												
	ANG	BRE	CHE	GAR	GOU	GRE	OCL	PER	PES	ROT	SIL		
40			1										
50													
60				2			2		1				
70													
80				1									
90				2	1								
100				1	1	2							
110						2					1		
120					1	1							
130					2	1				1			
140		5									1		
150		6											
160	3	5						1					
170	2	3	1										
180	5	3											
190	5		1										
200	5		1										
210	8			1									
220	9			1									
230	9			2									
240	3	1		1									
250	9												
260	11	1											
270	5		1										
280	6	1											
290	4	1											
300	6												
310	4												
320	4												
330	3												
340	1												
350	3												
360			1										
370	2												
380	1		1										
390	2												
400	3												
410	2		1										
420	2												
430	2												
440	1												
450	2												
460	1												
470	1												
480	3												
490	1												
500	1												
510	1												
520	3												
530	1												
540	3												
550	1												
560	1												
<b>TOTAL</b>	<b>139</b>	<b>26</b>	<b>8</b>	<b>11</b>	<b>5</b>	<b>6</b>	<b>2</b>	<b>1</b>	<b>1</b>	<b>1</b>	<b>2</b>		